

BENVINGUTS A LA XARXA DE PARCS

DE L'ÀREA
METROPOLITANA
DE BARCELONA

BENVINGUTS A LA XARXA DE PARCS METROPOLITANS


Els parcs metropolitans, a mig camí entre els petits jardins urbans i els grans indrets naturals, són espais públics de lleure i de contacte amb la natura: ja sigui per la seva important funció social, ja sigui pels valors ambientals, paisatgístics i patrimonials que aporten a la ciutadania. I completen el cinturó verd de les grans àrees urbanes.

Actualment, la Xarxa de Parcs Metropolitans està formada per 34 parcs, repartits en 25 municipis, amb una superfície d'unes 200 hectàrees. D'acord amb els ajuntaments, l'Àrea Metropolitana de Barcelona (AMB) en fa la gestió integral: la vegetació, el mobiliari, les instal·lacions, els paviments i els elements construïts.



Jardí Botànic de Barcelona. Barcelona.

Un altre aspecte fonamental en la gestió dels parcs metropolitans també és donar-los a conèixer, fomentar-ne el respecte i promoure comportaments cívics dels usuaris. És per això que la primavera de 1995 es va presentar la primera edició de les Guies dels Parcs de l'AMB, amb els deu primers parcs de la xarxa. Ara us en presentem la cinquena, revisada i ampliada, que inclou les guies de 29 espais.



Jardí Botànic Històric. *Fraxinus pensylvanica*. Barcelona.



1

Parc del Castell
Castelldefels
Superfície: 3,1 ha



2

Parc del Calamot
Gavà
Superfície: 5,9 ha



3

Parc de la Torre-roja
Viladecans
Superfície: 4,0 ha



4

Parc Nou
El Prat de Llobregat
Superfície: 14,5 ha



5

Parc de la Muntanyeta
Sant Boi de Llobregat
Superfície: 13,3 ha



6

Parc de Can Lluch
Santa Coloma de Cervelló.
Superfície: 1,0 ha



7

Parc del Pi Gros
Sant Vicenç dels Horts
Superfície: 4,3 ha



8

Parc de la Molinada
Pallejà
Superfície: 0,8 ha



9

Parc de la Solana
Sant Andreu de la Barca
Superfície: 2,6 ha




10

Parc del Centre
El Papiol
Superfície: 0,4 ha



11

Parc de la Mariona
Molins de Rei
Superfície: 4,2 ha



12

Parc de Torreblanca
Sant Joan Despí, Sant Just Desvern, Sant Feliu de Llobregat
Superfície: 9,5 ha



13

Parc de la Font Santa (SJD)
Sant Joan Despí
Superfície: 15,7 ha



14

Parc de la Font Santa (ES)
Esplugues de Llobregat
Superfície: 1,5 ha




15

Parc de Can Vidalet
Esplugues de Llobregat
Superfície: 3,8 ha



16

Parc de la Solidaritat
Esplugues de Llobregat
Superfície: 2,5 ha



17

Parc de Can Mercader
Cornellà de Llobregat
Superfície: 10,5 ha



18

Parc de les Planes
L'Hospitalet de Llobregat
Superfície: 6,8 ha



19

Parc de Bellvitge
L'Hospitalet de Llobregat
Superfície: 5,0 ha



20

Jardí de l'AMB
Barcelona
Superfície: 1,5 ha



21

Jardí Botànic de Barcelona
Barcelona
Superfície: 12,2 ha



22

Jardí Botànic Històric
Barcelona
Superfície: 2,4 ha



23

Parc de Can Rigal
Barcelona
Superfície: 1,9 ha



24

Parc del Besòs
Sant Adrià de Besòs
Superfície: 6,4 ha



25

Parc de les Aigües
Montcada i Reixac
Superfície: 3,0 ha



26

Parc del Turonet
Cerdanyola del Vallès
Superfície: 10,3 ha



27

Parc del Masot
Ripollet
Superfície: 1,4 ha



28

Parc dels Pinetons
Ripollet
Superfície: 11,2 ha



29

Parc de Can Zam
Santa Coloma de
Gramenet
Superfície: 11,3 ha



30

Parc del Molinet
Santa Coloma de
Gramenet
Superfície: 2,5 ha



31

Parc del Litoral
Sant Adrià de Besòs
Superfície: 2,5 ha



32

**Parc de Can Solei
i Ca l'Arnús**
Badalona
Superfície: 9,2 ha



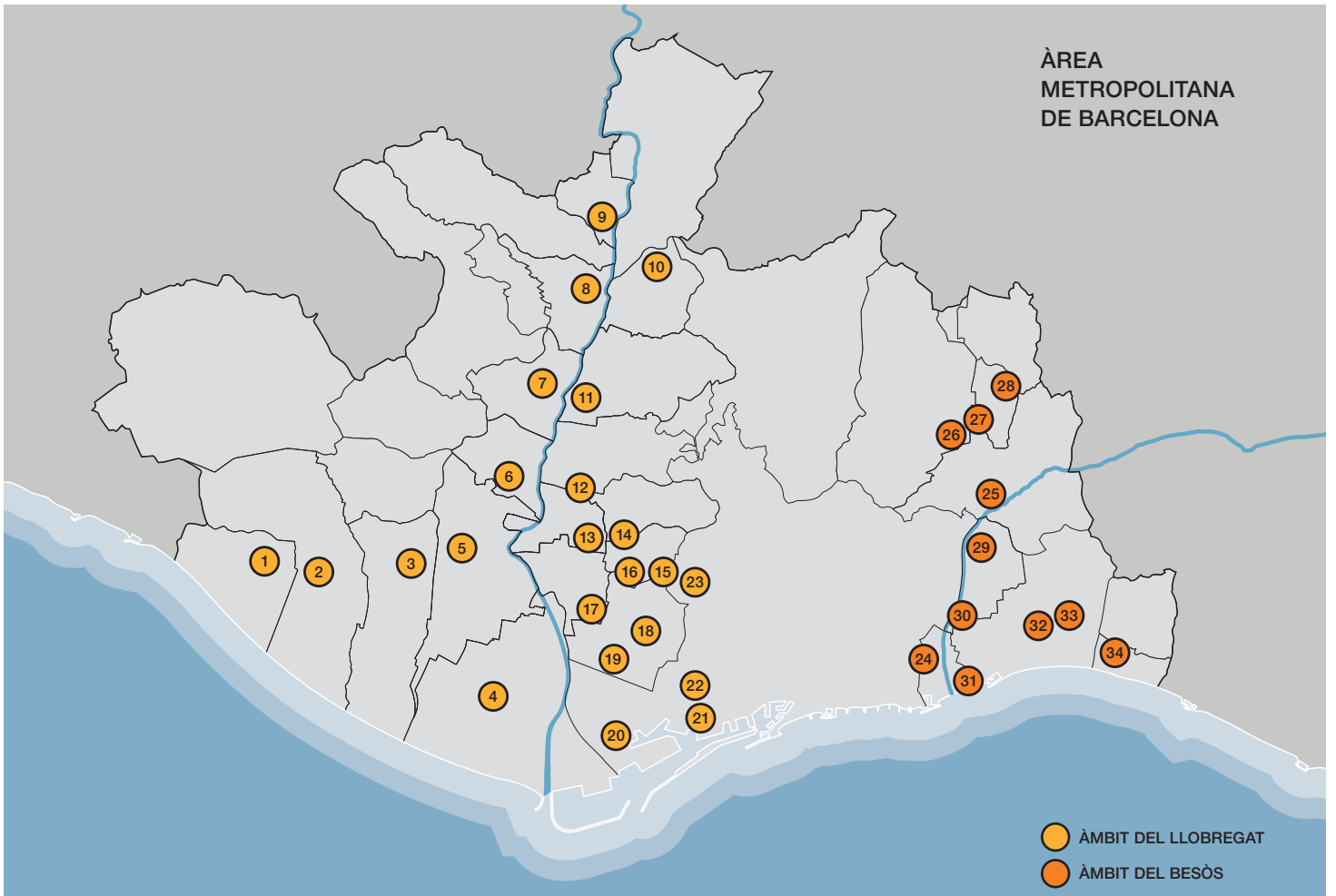
33

**Parc de la Riera de
Canyadó**
Badalona
Superfície: 2,1 ha



34

Parc del Tramvia
Montgat - Tiana
Superfície: 6,4 ha





Parc de Can Solei i Ca l'Arnús. Badalona.

Com funcionen aquestes guies? Per poder planificar els recorreguts, hem agrupat els parcs en dos àmbits: Llobregat i Besòs. També hem inclòs un mapa de situació i la corresponent guia detallada. Cadascuna d'aquestes guies individualitzades s'estructura a partir de dades sobre la geografia i el paisatge, la història, les llegendes i les tradicions, el disseny, la vegetació, les activitats i serveis, i les formes d'accedir al parc.

La qualitat i el rigor han estat els procediments bàsics a l'hora de documentar-les històricament. És per això que volem aprofitar aquestes ratlles per agrair la col·laboració que hem rebut per part d'institucions públiques i privades, així com de ciutadans particulars.

Volem que aquesta guia sigui una eina útil i pràctica per conèixer la riquesa i la diversitat d'uns paisatges que se situen als contraforts de la serralada, al pla o a les valls fluvials; que ocupen antics espais industrials o fins i tot abocadors abandonats; que s'han fet o bé seguint dissenys moderns o bé restaurant antics jardins històrics. Un acte de recuperació del sòl com a espai públic. Paratges que, en definitiva, dignifiquen entorns i constitueixen una important aportació d'espai lliure i de qualitat paisatgística, especialment en indrets on era molt necessari.

Us proposem l'aventura de descobrir aquests parcs, d'observar-los i d'escoltar-ne el batec, de gaudir-los en conjunció amb la flora i la fauna que els habiten, de fer un salt en el temps per conèixer-ne la història. Aprendre a estimar-los i a fer-ne ús amb respecte pensant en el futur.



Parc de Torreblanca. El roserar. Sant Joan Despi, Sant Just Desvern, Sant Feliu de Llobregat.

OFICINA D'ATENCIÓ AL CIUTADÀ (OAC) INFORMACIÓ I DOCUMENTACIÓ:

C/ 62, núm 16, edifici A, planta baixa.
Zona Franca, 08040 Barcelona.

Horari: de dilluns a divendres de 8 a 15 h.

Telèfon: 93 223 51 51

Fax: 93 223 47 90

e-mail: ambinfo@amb.cat

www.amb.cat



Benvinguts a la
xarxa de parcs



Àrea Metropolitana
de Barcelona